

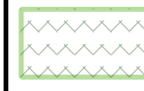












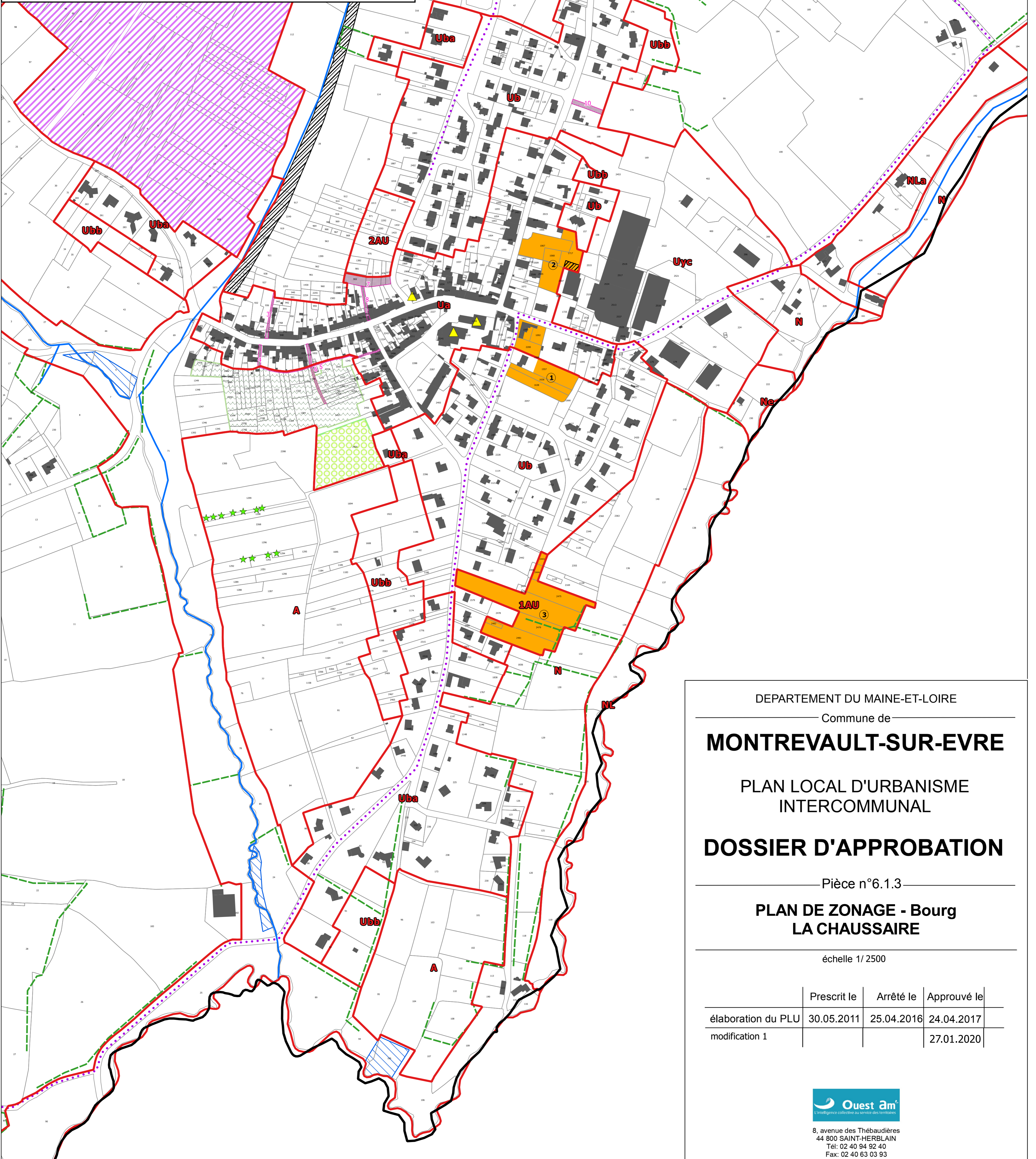


Légende

-  Limite de zones, de secteurs et de sous-secteurs
-  Espace boisé classé à conserver
-  Terrains cultivés à protéger et inconstructibles
-  Emplacement réservé
-  Secteur doté d'orientation d'aménagement et de programmation (voir pièce 4)
-  Changement de destination autorisé
-  Patrimoine (bâti et petit patrimoine) à préserver et à mettre en valeur
-  Emprise indicative des zones humides
-  Chemin (piétonnier et cyclable) à conserver ou à créer
-  Cours d'eau à préserver et à mettre en valeur
-  Haie bocagère à préserver ou à mettre en valeur
-  Vignoble à vélo
-  Zone non aedificandi
-  Arbre isolé à préserver et à mettre en valeur
-  Périmètre AOC



DEPARTEMENT DU MAINE-ET-LOIRE
 Commune de
MONTREVAULT-SUR-EVRE
 PLAN LOCAL D'URBANISME
 INTERCOMMUNAL
DOSSIER D'APPROBATION
 Pièce n°6.1.3
**PLAN DE ZONAGE - Bourg
 LA CHAUSSAIRE**

échelle 1/ 2500

	Prescrit le	Arrêté le	Approuvé le
élaboration du PLU	30.05.2011	25.04.2016	24.04.2017
modification 1			27.01.2020